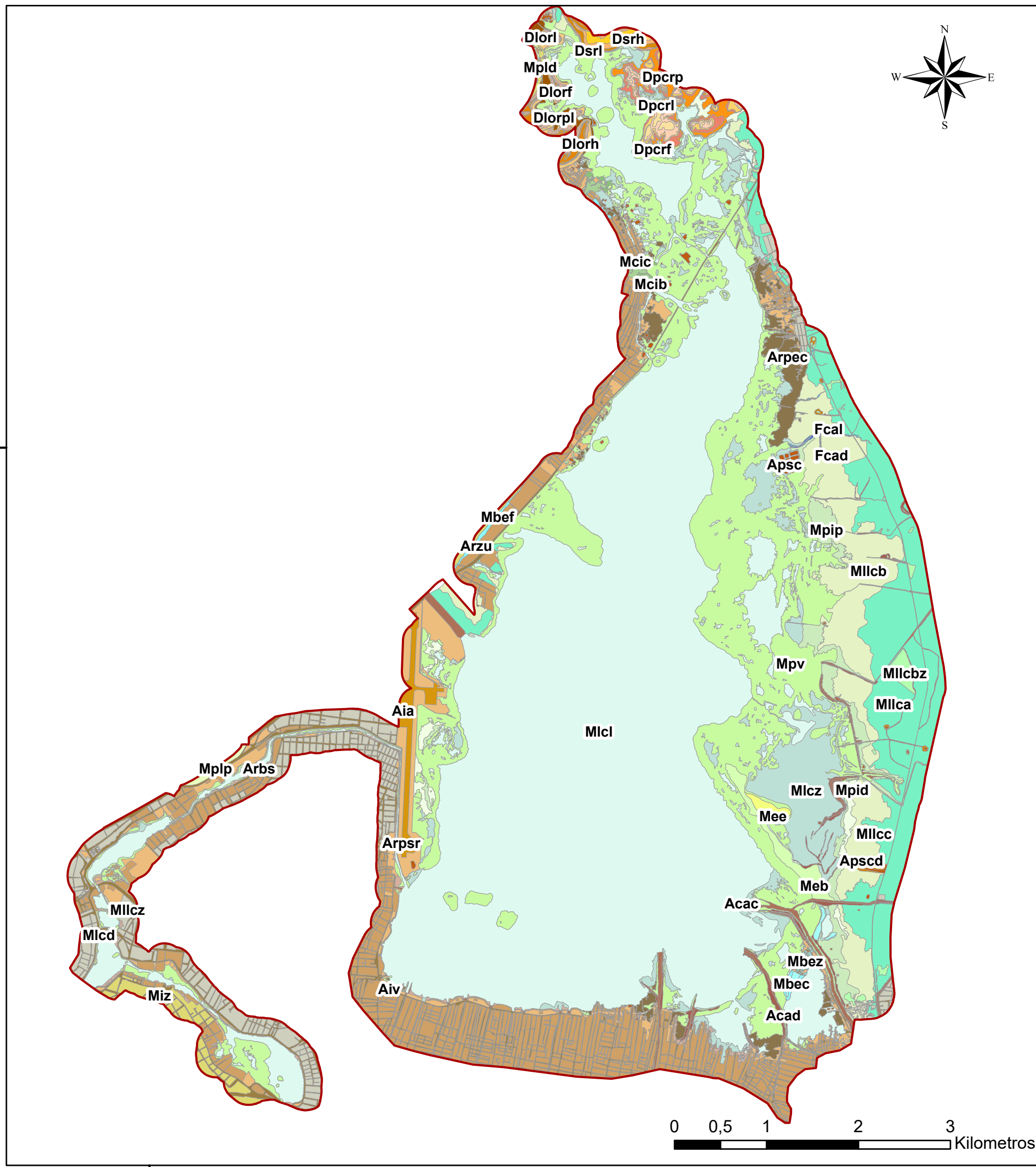
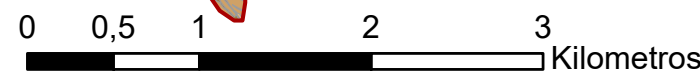
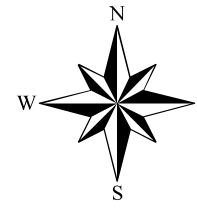


CONVENCIONES

□ Área

Elementos geomorfológicos

- Mllcbz; Bajo y zona de decantación
- Mcib; Barra de canal intermareal
- Meb; Barra de espiga
- Arbs; Borde de sedimentación y lleno antrópico
- Mllcc; Camellón
- Acac; Cauce de canal artificial
- Mcic; Cauce de canal intermareal
- Mbec; Cresta de barra espiga
- Dlorc; Cumbre de lomo residual
- Dpcrc; Cumbre de planicie colinada residual
- Dsrc; Cumbre de sierra residual
- Apscd; Dique artificial
- Acad; Dique artificial de canal
- Mlcd; Dique artificial de laguna costera
- Fcad; Dique de cauce aluvial
- Mee; Eje de espiga
- Dlorf; Falda de lomo residual
- Dpcrf; Falda de planicie colinada residual
- Dsrf; Falda de sierra residual
- Mbef; Flanco de barra espiga
- Dlorh; Hombro de lomo residual
- Dpcrh; Hombro de planicie colinada residual
- Dsrh; Hombro de sierra residual
- Aia; Infraestructura aeroportuaria
- Aiv; Infraestructura vial
- Dlorl; Ladera de lomo residual
- Dpcrl; Ladera de planicie colinada residual
- Dsrl; Ladera de sierra residual
- Fcal; Lecho de cauce aluvial
- Mlcl; Lecho de laguna costera
- Mllca; Llanura costera alta
- Mllcb; Llanura costera baja
- Dlorpl; Pie de Lomo Residual
- Dpcrp; Pie de planicie colinada residual
- Dsrp; Pie de sierra residual
- Apsc; Piscina y lago artificial
- Arpec; Plano de eutrofización y colmatación
- Mpid; Plano de inundación distal
- Mpip; Plano de inundación proximal
- Arpsr; Plano de sedimentación y lleno antrópico
- Mpv; Plano y llanura con vegetación halófila
- Mpld; Playa distal
- Mplp; Playa proximal
- Mlcz; Zona de sedimentación activa
- Mbef; Zona urbana sobre barra espiga
- Miz; Zona urbana sobre isla
- Mllcz; Zona urbana sobre llanura costera
- Arzu; Zona urbana sobre plano de sedimentación y lleno antrópico



1650000

840000