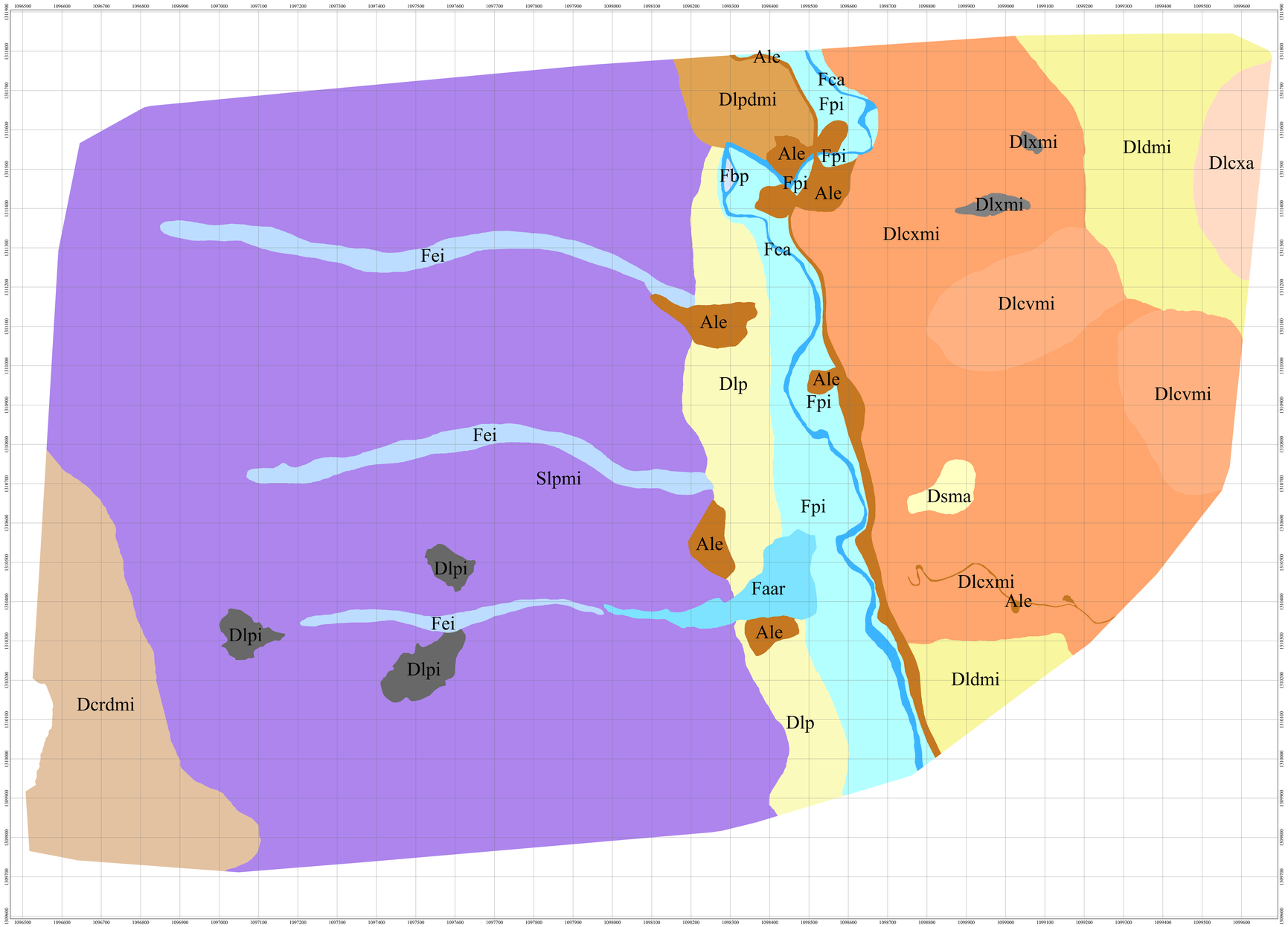

N
W E
S

Escala: 1:2.500

0,07 0,04 0 0,07 0,15 0,22 0,3 Km

Spatial Reference
Datum: MAGNA
Projection: Transverse Mercator
Central Meridian: -74,0775
Latitude of Origin: 4,5962
False Easting: 1.000.000,0000
False Northing: 1.000.000,0000
Scale Factor: 1,0000
Map Units: Meter

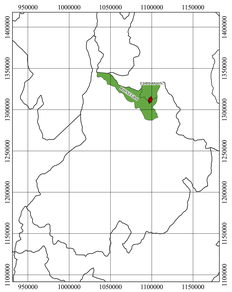

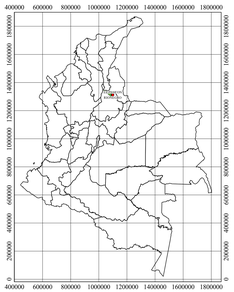

LEYENDA

	Faar	Abanico aluvial reciente
	Fbp	Barra puntual menor
	Fca	Cauce aluvial
	Dcrdmi	Colina remanente disectada de pendiente muy inclinada
	Dlxmi	Deslizamiento en ladera convexa muy inclinada
	Dlpi	Deslizamiento en lomo de pendiente inclinada
	Fei	Escorrentia intermitente
	Dlcvmi	Ladera concava de pendiente muy inclinada
	Dlcxa	Ladera convexa de pendiente abrupta
	Dlcxmi	Ladera convexa de pendiente muy inclinada
	Dlcvmi	Ladera cóncava de pendiente muy inclinada
	Dldmi	Ladera denudada de pendiente muy inclinada
	Ale	Ladera explanada
	Dlp	Ladera plana a suavemente inclinada
	Slpmi	Lomo de pendiente muy inclinada
	Dlpdmi	Lomo poco disectado de pendiente muy inclinada
	Fpi	Planicie de inundacion
	Dsma	Superficie menor de erosión o aplanamiento

Universidad Industrial de Santander

Mapa geomorfológico del levantamiento A1 Rionegro - Santander

Escuela de Geología

Valentina Campos Acevedo
Victor Julian Rico Arevalo

2022

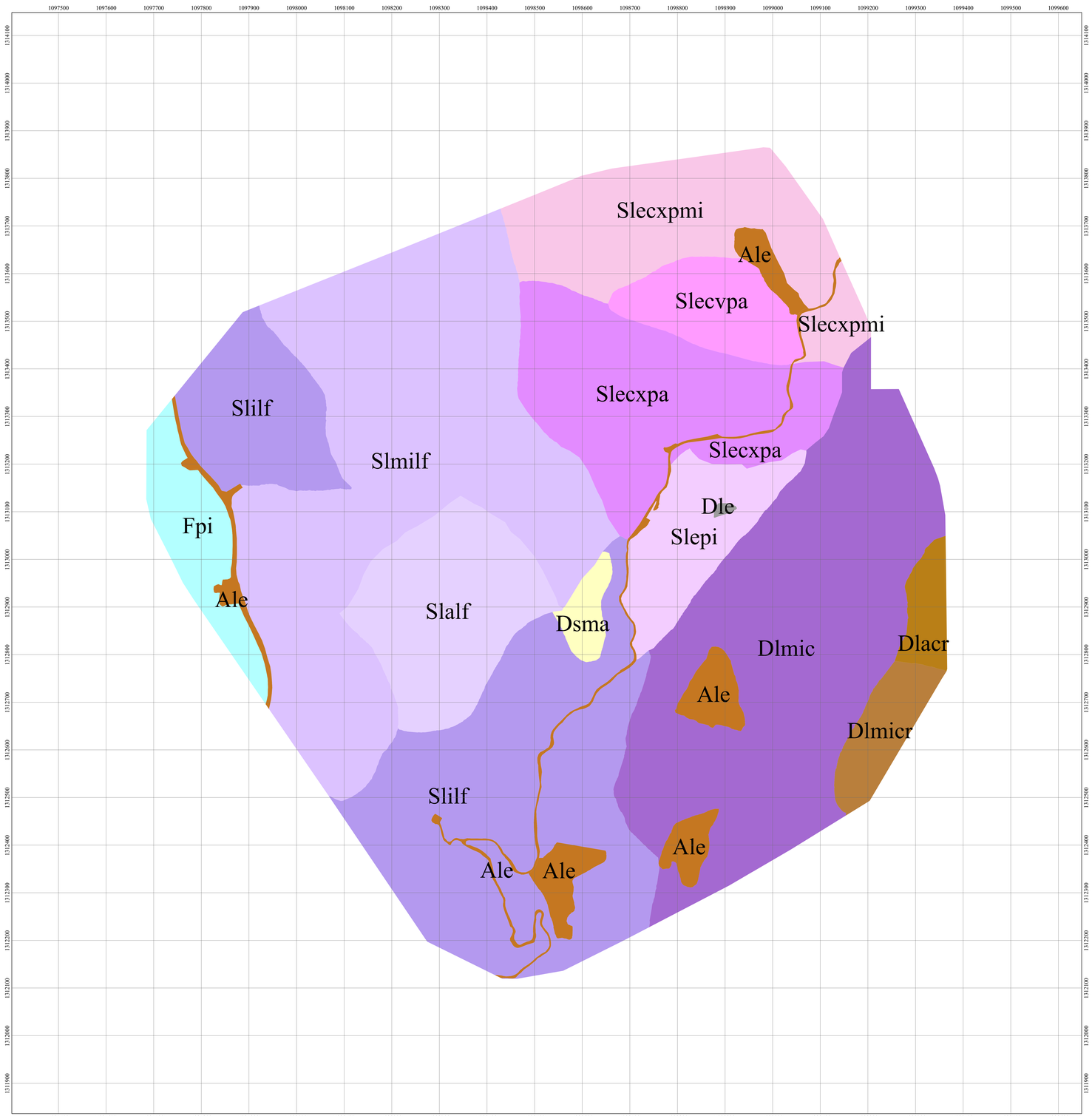

N
W E
S

Escala: 1:2.500

0,07 0,04 0 0,07 0,15 0,22 0,3 Km

Spatial Reference
Datum: MAGNA
Projection: Transverse Mercator
Central Meridian: -74,0775
Latitude of Origin: 4,5962
False Easting: 1.000.000,0000
False Northing: 1.000.000,0000
Scale Factor: 1,0000
Map Units: Meter

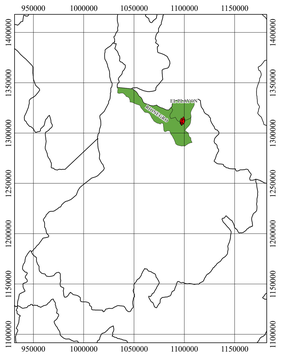

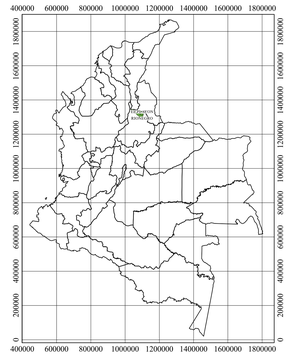

LEYENDA

	Dle	Deslizamiento en ladera estructural
	Dlacr	Ladera abrupta de cerro remanente
	Slalf	Ladera abrupta de lomo de falla
	Slilf	Ladera de pendiente inclinada de lomo de falla
	Slecvpa	Ladera estructural concava de pendiente abrupta
	Slecxpa	Ladera estructural convexa de pendiente abrupta
	Slecxpmi	Ladera estructural convexa de pendiente muy inclinada
	Slepi	Ladera estructural de pendiente inclinada
	Ale	Ladera explanada
	Slilf	Ladera inclinada de lomo de falla
	Dlmicr	Ladera muy inclinada de cerro remanente
	Dlmic	Ladera muy inclinada de contrapendiente
	Slmilf	Ladera muy inclinada de lomo de falla
	Fpi	Planicie de inundacion
	Dsma	Superficie menor de erosión o aplanamiento

Universidad Industrial de Santander

Mapa geomorfológico del levantamiento A2 Rionegro - Santander

Escuela de Geología

Valentina Campos Acevedo
Victor Julian Rico Arevalo

2022

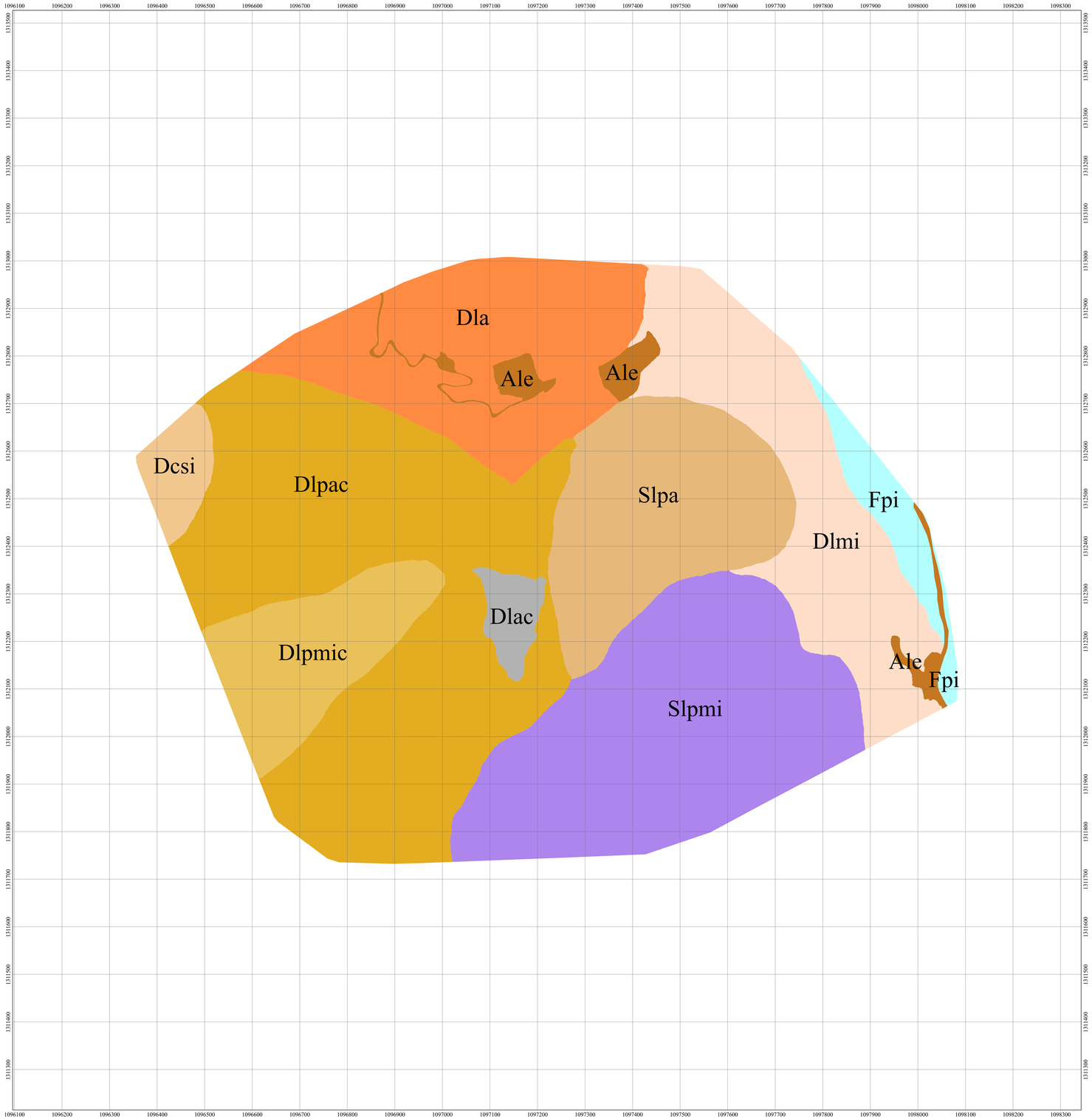

N
W E
S

Escala: 1:2.500

0,07 0,04 0 0,07 0,15 0,22 0,3 Km

Spatial Reference
Datum: MAGNA
Projection: Transverse Mercator
Central Meridian: -74,0775
Latitude of Origin: 4,5962
False Easting: 1.000.000,0000
False Northing: 1.000.000,0000
Scale Factor: 1,0000
Map Units: Meter

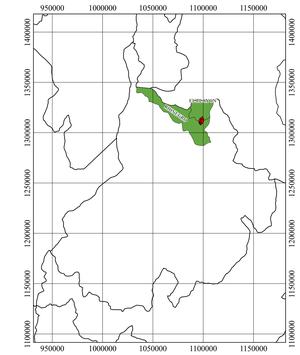

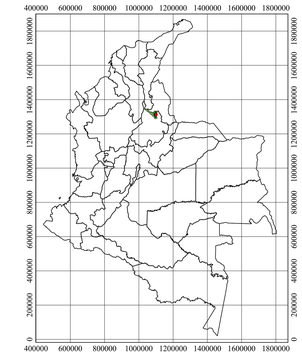

LEYENDA

Dcsi	Cima denudada suavemente inclinada
Dlac	Deslizamiento en ladera abrupta de cono
Dla	Ladera de pendiente abrupta
Dlpac	Ladera de pendiente abrupta de configuración conica
Dlmi	Ladera de pendiente muy inclinada
Dlpmic	Ladera de pendiente muy inclinada de configuración conica
Ale	Ladera explanada
Slpa	Lomo de pendiente abrupta
Slpmi	Lomo de pendiente muy inclinada
Fpi	Planicie de inundacion

Universidad Industrial de Santander

Mapa geomorfológico del levantamiento A3 Rionegro - Santander

Escuela de Geología

Valentina Campos Acevedo
Victor Julian Rico Arevalo

2022