

# LOCALIZACIÓN GENERAL DE LA DISTRIBUCIÓN ESTRUCTURAL DE LA ISLA LA GORGONA

29159379.4mN

23159508.8mN

29159638.2mN

325665751.9mE

32565897mE

32566047mE

32566187.2mE

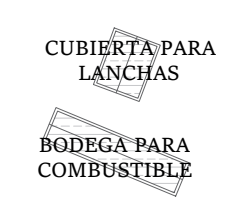
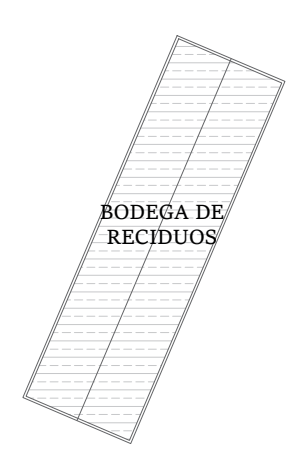
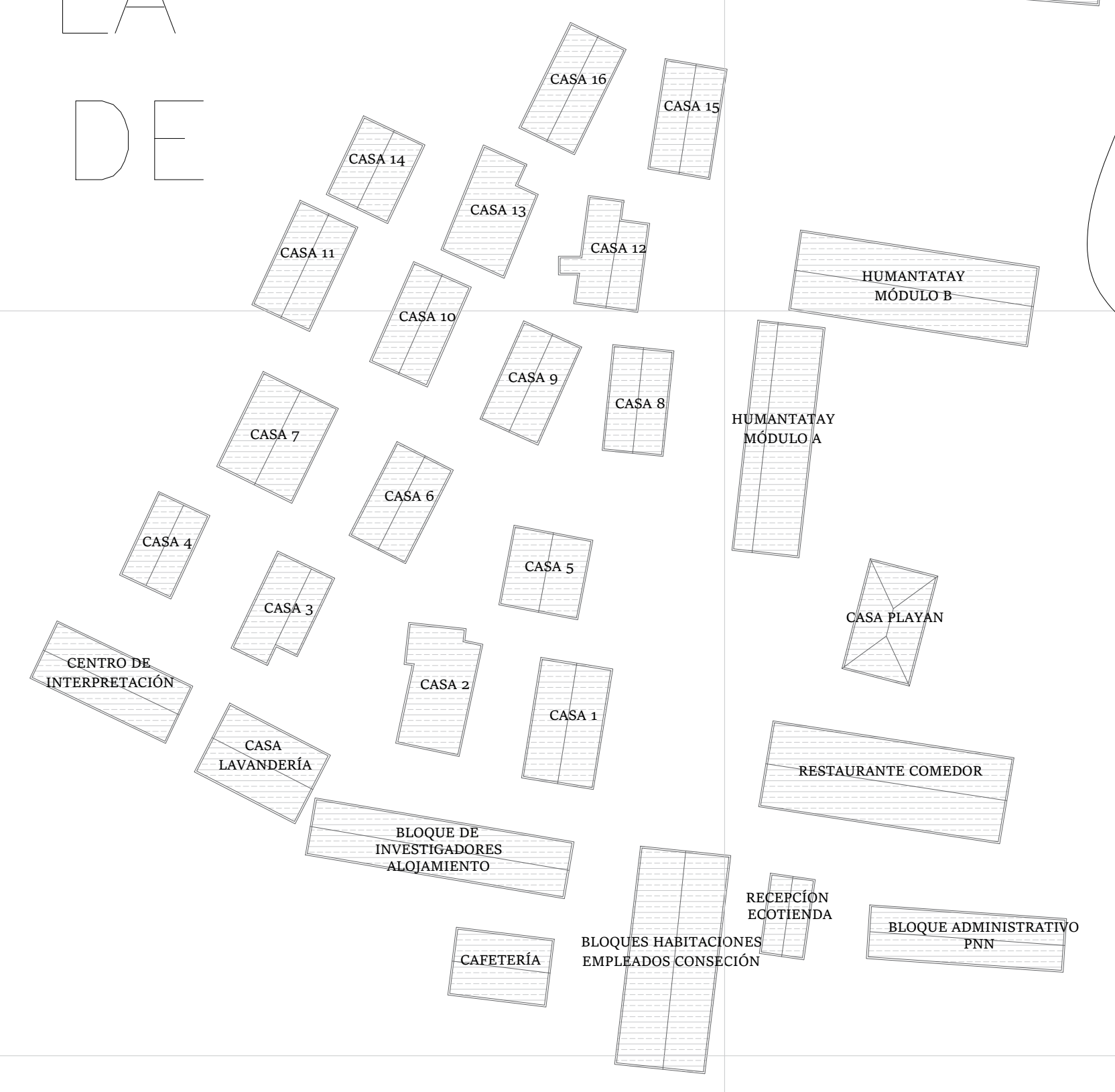
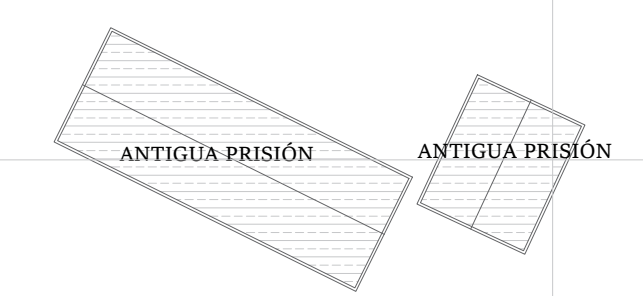
32566352.3mE

ZONA DE VEGETACIÓN

ZONA DE PLAYA

OCEANO PACÍFICO

NP  
NORTE  
PLANTA  
N  
GEOGRÁFICO



UNIVERSIDAD INDUSTRIAL DE SANTANDER  
ESCUELA DE INGENIERÍA ELÉCTRICA  
ELECTRÓNICA Y DE TELECOMUNICACIONES

NOMBRE DEL PROYECTO: DIMENSIONAMIENTO DE UNA SOLUCIÓN DE SUMINISTRO DE ENERGÍA ELÉCTRICA PARA UNA COMUNIDAD EN LA ISLA LA GORGONA			
DISEÑO: JHONIER ALEJANDRO SEDANO AGUILAR URIEL ANTONIO GUTIERREZ PATIÑO JAFET NICOLÁS ARBELÁEZ TORRES		CONTENIDO: 1. LOCALIZACIÓN GENERAL 2. PLANTA GENERAL	
PLANO: 1 DE 1	FECHA: 15 DE AGOSTO DE 2024	GERMAN ALFONSO OSMA PINTO	DIRECTOR
	ESCALA: SIN ESCALAS	GABRIEL ORDÓÑEZ PLATA	CODIRECTOR



PARQUE NACIONAL NATURAL GORGONA  
DEPARTAMENTO DEL CAUCA  
MUNICIPIO DE GUAPI

